




RANDONNÉE GLACIAIRE

evolution
outdoor specialist **2**

Option	 Mer de glace (initiation)	 Vallée Blanche (depuis Aiguille du Midi)	 Vallée Blanche (depuis Helbronner Italie)
Niveau demandé	Bonne condition physique requise (être capable de faire une randonnée en altitude sur une journée complète). Aucune expérience d'alpinisme n'est demandée.	Bonne condition physique et ne pas être sensible au vertige. Il faut descendre l'arête de l'Aiguille du Midi qui peut s'avérer impressionnante.	Randonnée glaciaire sans grande difficulté technique, les débutants sont acceptés. Néanmoins, l'altitude et la distance à parcourir nécessitent d'être en bonne condition physique.
Durée	1 journée	1 journée	1 journée
Lieu de rendez-vous	Gare du Montenvers à Chamonix	Devant le Vertical café en bas du téléphérique de l'Aiguille du Midi	Gare routière de Chamonix Sud
Programme	<p>Montée en train jusqu'à la station supérieure du Montenvers à 1930 mètres d'altitude (30 minutes) Descente par la télécabine pour atteindre le lit du glacier, ici la glace est recouverte de pierres. Marche d'environ 20-30 minutes pour atteindre la glace.</p> <p>Équipement en crampons puis marche en direction du Moulin (canyon de glace creusé par un torrent, qui aboutit à un gouffre où l'eau disparaît pour plonger au cœur du glacier).</p> <p>Selon les conditions du moment, le guide peut alors vous initier à la cascade de glace et / ou poursuivre la randonnée en direction de la jonction avec le glacier de Leschaux. Evolution sur le glacier durant une heure avant de prendre le chemin du retour. *</p>	<p>Rendez-vous en bas du téléphérique de l'Aiguille du Midi. Rencontre avec le guide, petit briefing et montée en téléphérique pour arriver à 3842 mètres d'altitude.</p> <p>Descente de l'arête enneigée, chaussé de crampons et encordé pour rejoindre le glacier / Traversée du glacier de la Vallée Blanche et du Géant / Passage parmi les séracs puis remontée sur le versant Italien jusqu'à la Pointe Helbronner.</p> <p>La vue magnifique s'offre à vous : côté italien, sur le Cervin et le Mont Rose. Retour à l'Aiguille du Midi avec la télécabine Panoramic Mont Blanc, redescende à Chamonix en téléphérique. *</p>	<p>Rendez-vous à Chamonix Sud à la gare routière, présentation avec le guide de haute montagne. Voyage en bus jusqu'au départ du Skyway à Courmayeur, à la sortie du Tunnel du Mont Blanc. Montée en Skyway (téléphérique) à la Pointe Helbronner.</p> <p>Encordés, marche sur glacier en direction de l'Aiguille du Midi au cœur même de la haute montagne, entre séracs et crevasses. De nombreux sommets de plus de 4000 mètres d'altitude vous dominent.</p> <p>Remontée ensuite vers Helbronner pour redescendre avec le Skyway et revenir à Chamonix par le tunnel du Mont Blanc. *</p>

*Le programme peut être modifié en fonction des conditions climatiques, des conditions du glacier, de l'ouverture des remontées mécaniques et de votre niveau.